
































## 1:10000



- |   |   |   |  |
|---|---|---|--|
|  | Savivaldybės riba   |  | Antžeminės aukštos įtampos linijos ir įtampa |
|  | Silimosios gyvenamųjų vietovių ribos                      |  | Antžeminės aukštos įtampos linijų atramos    |
|  | Esamos gyvenamųjų vietovių ribos                          |  | Dujos  |
|  | Sklypų ribos  |  | Hidrografija                                 |
|  | Posūkio taškas ir taško Nr.                               |  | Peikės                                       |
|  | GPS tinklo punktai, altitudė ir pavadinimas               |  | Miklai                                       |
|  | Aukščio punktai ir altitudė                               |  | Kvartinės miško linijos                      |
|  | Geležinkeliai   |  | Sodai  |
|  | Siaurieji geležinkeliai ir funkciniai                     |  | Užstatytos teritorijos                       |
|  | Kelias su danga, kello numeris, danga ir kello plotis     |  | Saugomos teritorijos                         |
|  | Želkai su danga, kello numeris, danga ir kello plotis     |  | Kultūros vertybės                            |
|  | Gumtinkeliai ir kello plotis                              |  | Kultūros vertybės                            |
|  | Lauko ir miško keliai ir kello plotis                     |  |  |
|  | Gatvės  |  |  |
|  | Dviraidžių ir pėsčiųjų takai, parkų ir sodų keliai iki 2m |  |  |

Mastelis 1 : 10 000



0 125 250 500 750 1,000 Metrai

Kartografinis pagrindas:

Georell  
© Naci

Lietuvos  
© Naci

Adresų registro ir Nekilnojamojo turto kadastro ir registro duomenys:  
© VĮ Registrų centras, 2018.

Matininko eksperto kvalifikacijos pažymėjimas 2008-07-25 Nr. 2M-ME-191  
Matininko eksperto kvalifikacijos pažymėjimas 2009-02-10 Nr. 2M-ME-266

SUDERINTA  
Lietuvos Respublikos  
Sveikatos ministerijos  
rašto Nr. *2-14239* *2018-11-05*

Pilietis ir turpinantis ryšių departamentu  
Pilietis ir inovacijų skyriaus  
vyriausiasis specialistas  
*Paulius*

SUDERINTA  
Lietuvos Respublikos  
Sveikatos ministerijos  
rašto Nr. *2-14239* *2018-11-05*


Žemės ir išnaudojimo politikos departamentas  
Nekilnojamojo turto kadastro, geodezijos  
ir kartografinės vartojimo vnt. specialistas  
*Paulius*

Palмира Petūnienė

**SUDERINTA**  
Valstybės įmonė Registrų centras

Adresų registravimo  
skyniaus vedėjas  
Zenonas Lapėnas

2008 m. rugsio 18 d.

		VALSTIŠYBES ĮMONE REGISTRŪ CENTRAS Vinco Kadūkio g. 18-3, LT-01035 Vilnius tel.: (8) 5268 8202 <a href="mailto:info@registrucentras.lt">info@registrucentras.lt</a>	Užkavos šauklių jurinio sąvaldybės administracija
ŠIAULIŲ JURINIO SĄVALDYBĖS BŪBŲ SENIŪNOS GYVENAMŲJŲ VIEJŲVIETŲ TERITORIJŲ RIBŲ NUSTATYMO PLANAS			
Skyrius	Pareigos	Vardas, Pavardė	Pasirašas
Kadastrinio kontrolės priežiūros	Skyriaus vedėja	A. Bernikienė	<i>[Signature]</i>
Geoinformatikos užmėrimo			
			Lapų skaičius 1 / 6